



Programma aanpak DiS Geo

Snel en wendbaar samen waarde
creëren voor het Geo domein.

Bart-Jan Andriessen BZK / ICTU

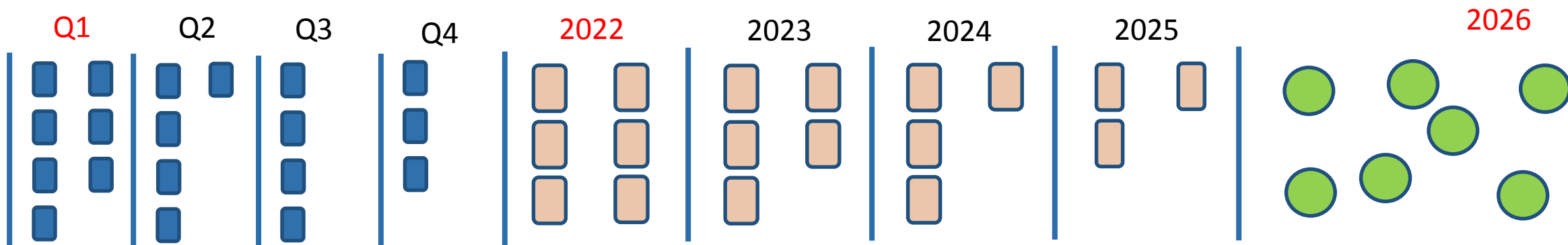


DiS Geo

Doorontwikkeling
in Samenhang



Stap voor stap naar waardevolle resultaten



- Beleidsvisie vaststellen
GI beraad
- Veiligheidsregio's in bestuurlijke gebieden
- SOR : Geometrie MVP
- Stappenplan WOZ objectgegevens
- Van pand naar gebouw energie (sector) - aansluiting
- Verdieping MKBA
- Geïntegreerde KTH-beleidskaders BAG/BGT
- Kamerbrief

Enkele voorbeelden

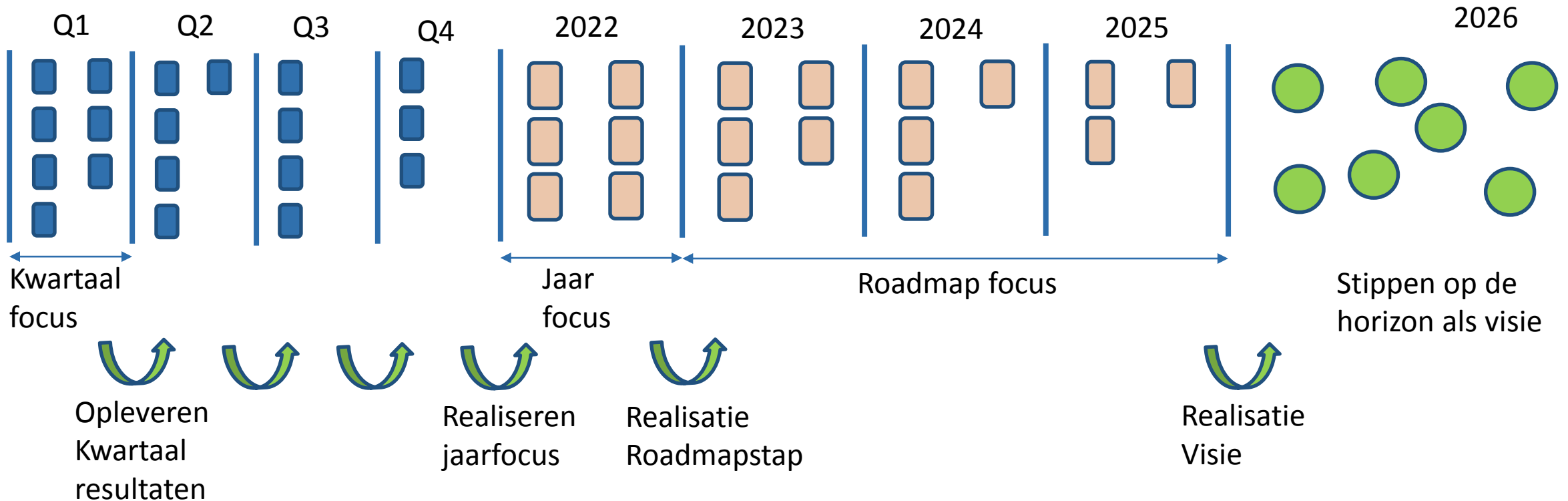
- Maatschappelijke waarde door koppeling sectordata aan Geo data : energie, bouw, klimaat, landelijk gebied
- Landelijke VZ Beeldmateriaal
- Onderdelen SOR : pandgeometrie, bestuurlijke gebieden, kabels/leidingen
- Centrale kwaliteitsverbetering
- IGO uitgebreid met WOZ en HR
- Bronhouder en afnemer zij-aan-zij.
- Integrale voorzieningen obv blauwdruk architectuur
- Aanpassingen kadasterwet

- Maatschappelijke opgaven / sectoren
- Data
 - Sectordata
 - Rechten
 - Objecten
 - Terreindata
- Werkprocessen / ICT voorzieningen
 - Inwinning
 - Kwaliteit
 - Gebruik
 - Transitie
- Governance
- Wet- en regelgeving
- Financiering





DiS Geo : koppelen visie aan korte termijn resultaten



Resultaten op korte termijn zijn kleiner , maar flexibel en waardevol.

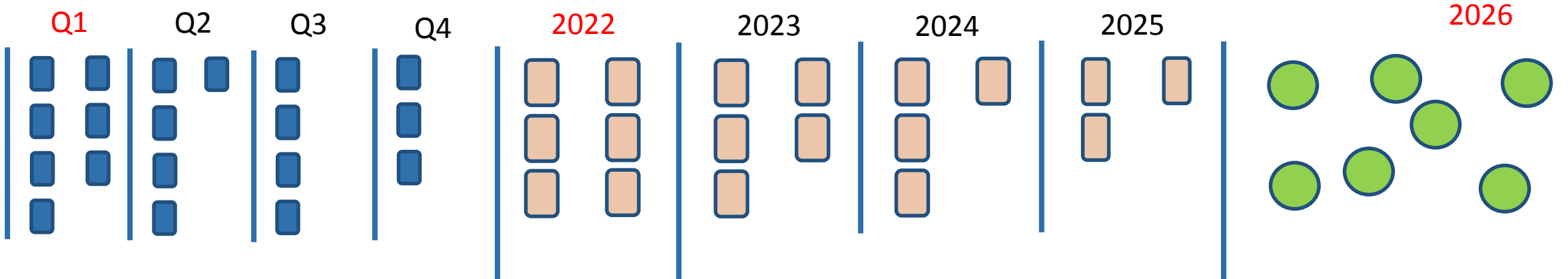
Resultaten op lange(re) termijn zijn groter maar worden tijdig kleiner gemaakt. Zo zijn we snel en wendbaar!



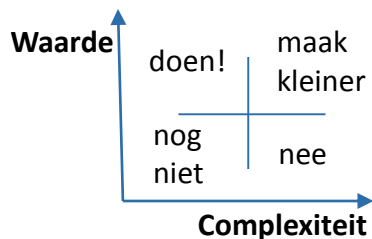


Samenwerken aan samenhangende Geo Basisregistraties

BZK – Kadaster – Geonovum - ? - ?



- Elke (maak)partij stuurt op eigen, maar wel afgestemde kwartaal doelen / resultaten
- Gezamenlijke Program Increments
- Prioriteren obv waarde en complexiteit



Gedeelde Jaarfocus

Werken met gezamenlijke roadmap

Sturen op gezamenlijke ambitie





Samenwerking en interactie

- ▶ Programma aanpak ontwikkelt zich nog verder
- ▶ Wie denkt er mee, wie doet er mee?

