



POLITIE

Geo-Informatie Voorziening NP



Standaardisatie van
iconen

« waakzaam en dienstbaar »

Even voorstellen

Quita Goede

Dienst Informatiemanagement PDC

IV Expert – Aandachtsgebied GEO

Team bestaat uit totaal 4 collega's

Adviseren, ondersteunen, intake
gebruikersbehoefte, geo-landschap overview en
meer

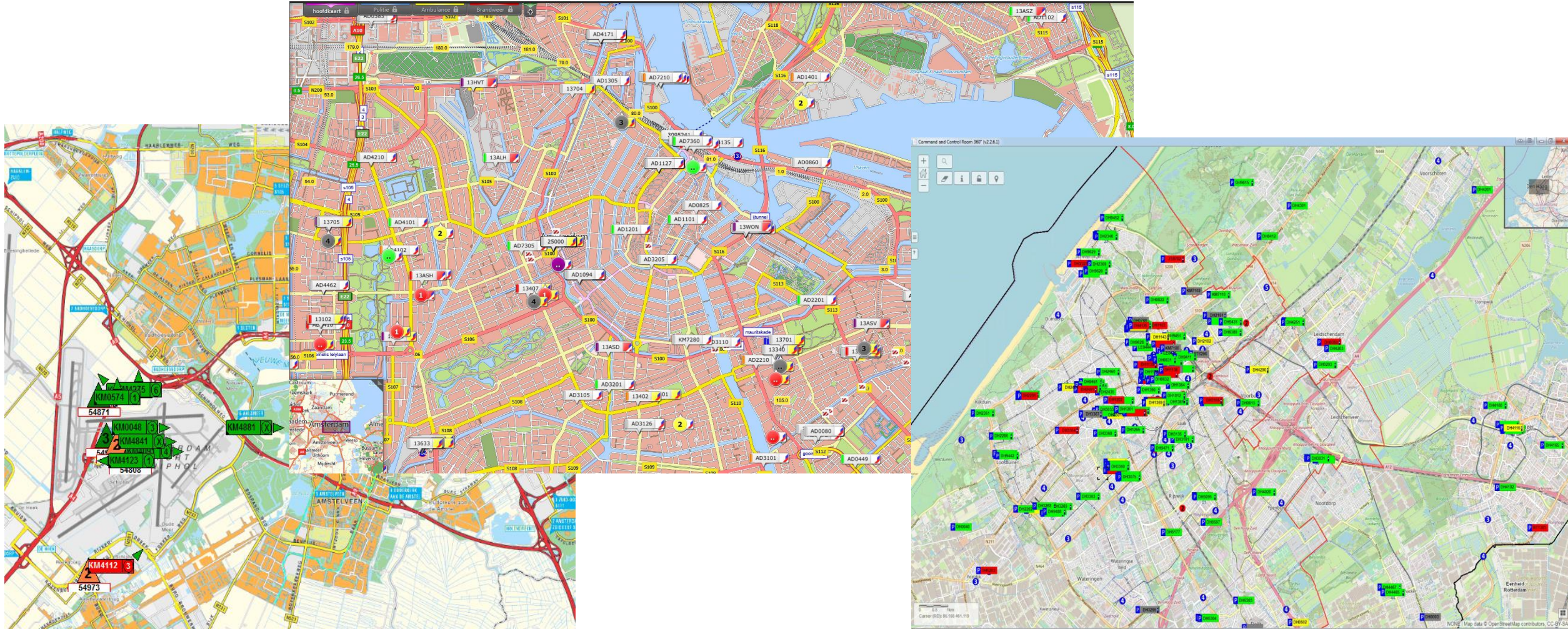


Inhoud

- Oude situatie: iedereen verzon zelf iets
- Aanpak:
 - Inventarisatie wat er al is
 - Gestructureerde opbouw vanuit definities van objecten?!
 - Pragmatisch: start bij urgentie
- Waar staan we nu?
- Hoe verder?



Grote diversiteit



Meos

- Persoon
- Vervoermiddel
- Locatie
- Goed
- Multimedia
- Afhandelen
- Opslag



LEVENBURG

Aandachtsvestigingen

De volgende items staan 'standaard' uit:

- Alcoholgebieden
- Deze kan je aanzetten via de kaartgebende meer
- 4.527 weergaven
- Alle wijzigingen opgeslagen in Drive
- Laag toevoegen
- Delen
- Voorbeeld weergeven
- (overige) IGP
- Individuele stijlen
- Steevoorde/Beatrixlaan - park...
- Goedendorpplan Bredeschool...
- Madame Curieaan 5 - Personen
- SCHOLEN
- Individuele stijlen
- Basisschool Kronenburgh - Pa...
- De Piramide - Parkeeroverlast

ANPR 7

ANPR 14

ANPR 20

ANPR 23

ANPR 6

ANPR 11

Schermafdruck Opties

UTRECHT

De Meern

NIEUWEGEIN

Houten

Vianen





Legenda












- A10: Diefstal Uit/Vanaf Personenauto
- A12: Diefstal Uit/Vanaf Andere Vervoermiddelen
- A70: Diefstal Personenauto
- A76: Diefstal Vrachtauto/Bestelauto




Inventarisatie bestaande sets

- Geonovum
- CROW
- ANWB
- Google
- KRO/IFV
- MEOS
- Meldkamers
-

	Locatie incidentbron	
	Locatie slachtoffers: gewonden	
	Locatie slachtoffers: doden	
	Locatie ramptoeristen	
	Verzamelplaats doden	
	Politie voertuig	 Overige politie aanwezigheid
	Ambulancevoertuig	 Overige geneeskundige aanwezig
	Brandweervoertuig	 Overige brandweer aanwezigheid
	Gemeentevoertuig	 Overige gemeente aanwezigheid
	Locatie CoPI	
	Locatie persvoorlichting	
	Afgesloten weg	
	Afleverlocatie	
	Logistiek punt (bv uitgifte)	
	Verzegeld pand	

	<u>Ambulancepost</u>		<u>Conferentieoord</u>
	<u>Apotheek</u>		<u>Defensie</u>
	<u>Attractie</u>		<u>Dierentuin</u>
	<u>Begraafplaats</u>		<u>Fotogeniek</u>
	<u>Brandweer</u>		<u>Gemeentehuis</u>
	<u>Bungalowpark</u>		<u>Gevangenis</u>
	<u>Camping</u>		GGD



Starten bij objectdefinities

- Format KRO als uitgangspunt, toevoegen bestaande iconen...

■ Bk-05·Buurthuis, ·gemeenschapshuis ¶

Definitie:↵

Bouwwerk met daarin ruimte(s) ten behoeve van (ontspannings-)activiteiten gericht op sociale cohesie. ¶

Klasse:↵↵

Adresseerbaar verblijfsobject in bouwwerk ¶

Omvat onder andere:↵

Gemeenschapshuis; gezelligheidsvereniging; verenigingsgebouw; buurthuis; jeugdhuis; clubhuis; jeugdhonk; dorps huis; ontmoetingscentrum; wijkcentrum; bezoekerscentrum ¶

Rationale/ toelichting:↵

Geen grote aantallen mensen tegelijkertijd aanwezig; i. h. a. lage kans op sociaal ongewenst gedrag; stimuleren sociale samenhang. ¶

Bronbestanden benodigd voor objecttypering:↵

BAG, WOZ+, NHR ¶

Business rules (selectieregels uit bronbestanden):↵

Nog nader te bepalen. ¶

Pictogram ¶

 ↵	 ↵	 ↵
Internet ↵	ANWB ↵	OOV – openbaar gebouw ↵

















¶
















Pragmatische aanpak

- MK vraagt om: eenheden en meldingen
- Voorstel gemaakt door UX team
- Top down opbouw, nu 5 hoofdcategorieën, daarbinnen zoveel mogelijk aanhaken bij bestaande structuren



TYPE	OBJECT	EVENT	EENHEID	INCIDENT	EVENEMENT
POINTER					
ICONEN	standaard iconen, bijv. 	specifieke event iconen in pointer 	12 eenheden 	9 startclassificaties 	alle object iconen + achtergrond
STATUS / PRIO	 standaard iconen + achtergrond voor POI + klikbaar	nvt	status  Beschikbaar  Aanrijdend  Ter plaatse  Niet beschikbaar	prio SPOED NU LATER 	nvt
DETAIL INFO	nvt	nvt	nvt	gekoppelde eenheden 	nvt



TYPE	OBJECT	EVENT	EENHEID	INCIDENT	EVENEMENT
POINTER					
ICONEN	standaard iconen, bijv. 	specifieke event iconen in pointer 	12 eenheden 	9 startclassificaties 	alle object iconen + achtergrond
STATUS / PRIO	Bron: KRO en BVH  standaard iconen + achtergrond voor POI + klikbaar	nvt	Toevoegen: multi, partners 	Bron: GMS classificaties 	Bron: Politiekalender /BVH classificaties
DETAIL INFO	nvt	nvt	nvt	gekoppelde eenheden 	nvt

Demo: <https://57yl69.axshare.com>



Waar staan we nu

- Speciaal ontwikkeld/samengesteld iconenfont op basis van de “material design” standaard voor iconen
- Alle (intern) gebruikte iconen beschikbaar
- Ook iconen voor MK en andere diensten
- Structureren en categoriseren
- Overleg met onze multi OOV partners (brandweer, ambulance, marechaussee)
Doel: komen tot een gemeenschappelijke lijst waar verplichting en vrijheden samen komen

 icon-masks

f040

liga: masks

 icon-ladderwagen

ea02

liga: ladderwagen, brandweerauto

 icon-P55-cameratoezicht

ea0d

liga: cameratoezicht



Hoe verder?

1. Aanhaken IM architecten:
uitwerken definities, kenmerken en bronnen
(zoals in KRO)
2. Inrichten beheerproces
(centraal aanspreekpunt en spelregels, beschermde
pictogrammen)
3. Doorgaan met toevoegen van iconen
4. Inrichten (dynamische) iconenservice



Open vragen

1. Hoe gaan we om met symbolen vanuit basisregistraties
2. Hoe gaan basisregistraties hier mee om
3. Samenwerking met Geonovum, herziening IMGEO-OOV





POLITIE

**Dank voor uw
aandacht**



Vragen? Mail naar:
geodiensten@politie.nl

« waakzaam en dienstbaar »